

Randonnées nature



- Moyen ★★
- 21 km (13% sur route)
- 5h15 à pied - 2h à VTT


En chemin vers l'abbaye du Pin

BÉRUGES



A ne pas manquer
L'aqueduc
de la vallée
de la Presle

Divers cours d'eau traversent le territoire de la Communauté urbaine Grand Poitiers : le Clain, la Boivre, l'Auxance, le Miosson... Cette eau, si précieuse pour la consommation et les loisirs, était déjà exploitée par les Romains qui l'acheminaient de la source de Fleury, située à Montreuil-Bonnin, jusqu'à Poitiers grâce à un aqueduc dont des vestiges sont conservés.




© Benoît Tercier

A découvrir aussi


- L'abbaye du Pin
- L'Espassière, maison bourgeoise

● L'abbaye du Pin

Le territoire de Béruges est marqué par le rôle tenu par l'abbaye dans l'exploitation des terres : des toponymes comme « La grange du Pin », « La loge du Pin », conservent le souvenir de cette empreinte monastique sur le territoire.



L'abbaye du Pin © Nicolas Mahu



L'église abbatiale © Nicolas Mahu

● **L'église abbatiale**, bâtie au XIII^e siècle, est caractéristique de l'austérité prônée par l'esthétique cistercienne. Cette austérité se manifeste par la qualité des revêtements en pierre, l'absence de décor ou encore la justesse des proportions.



GRAND POITIERS
communauté urbaine

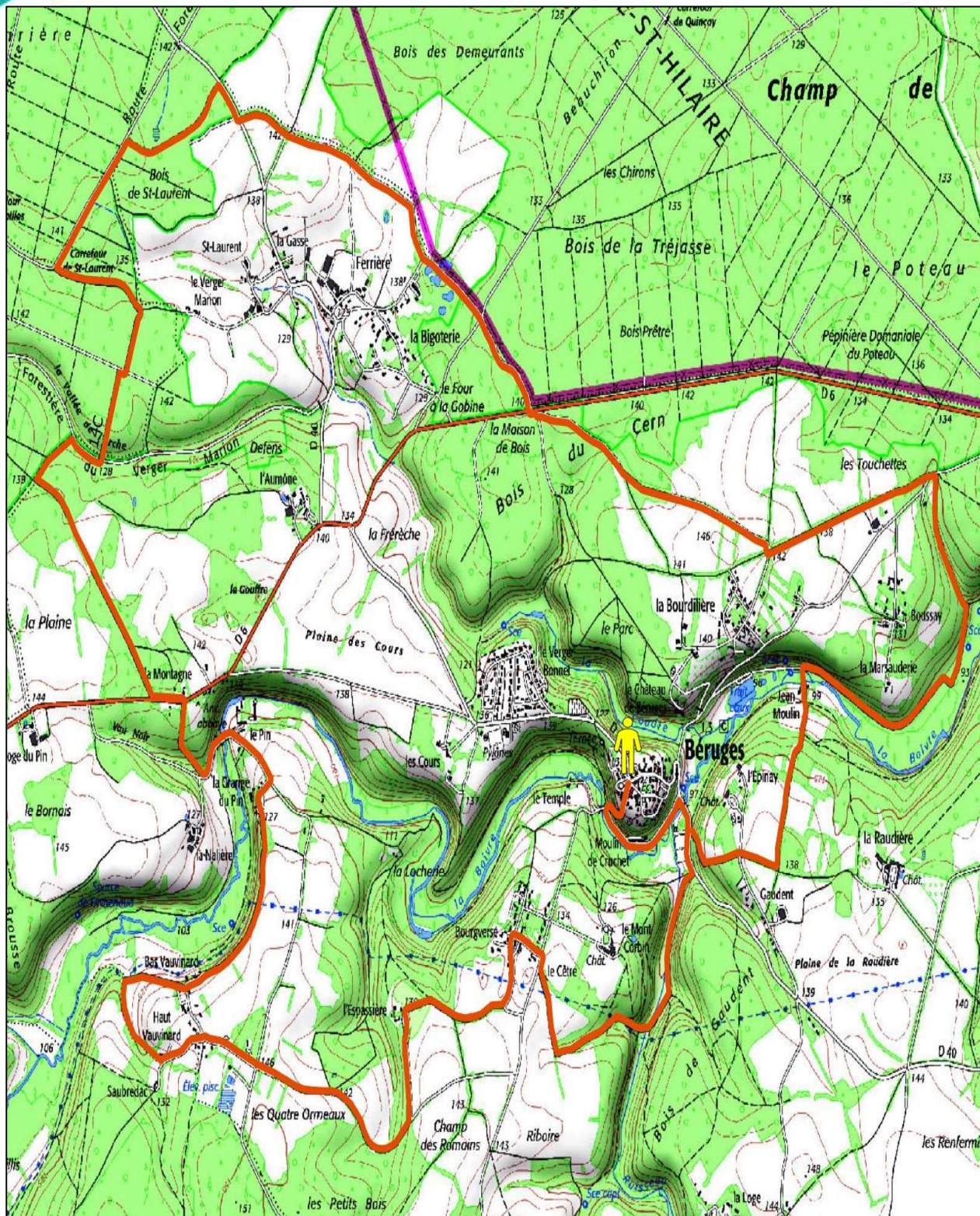


Randonnées nature

- Moyen ★★
- 21 Km
- 2h00 à VTT
- 5h15 à pied

14C – En chemin vers l'abbaye du Pin

 Départ : place de l'église



COQUES DE SAUSAIGE

Bonne direction



Changement de direction



Mauvaise direction

