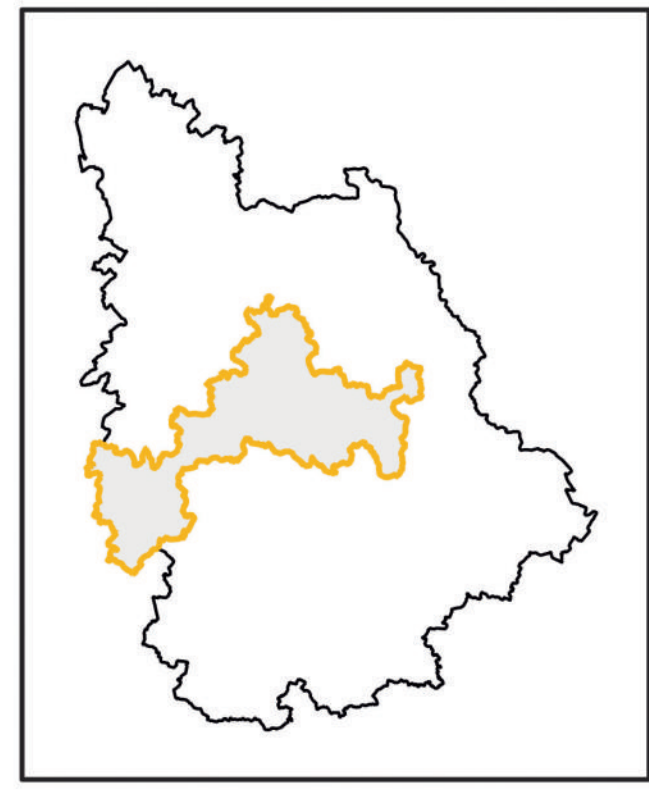
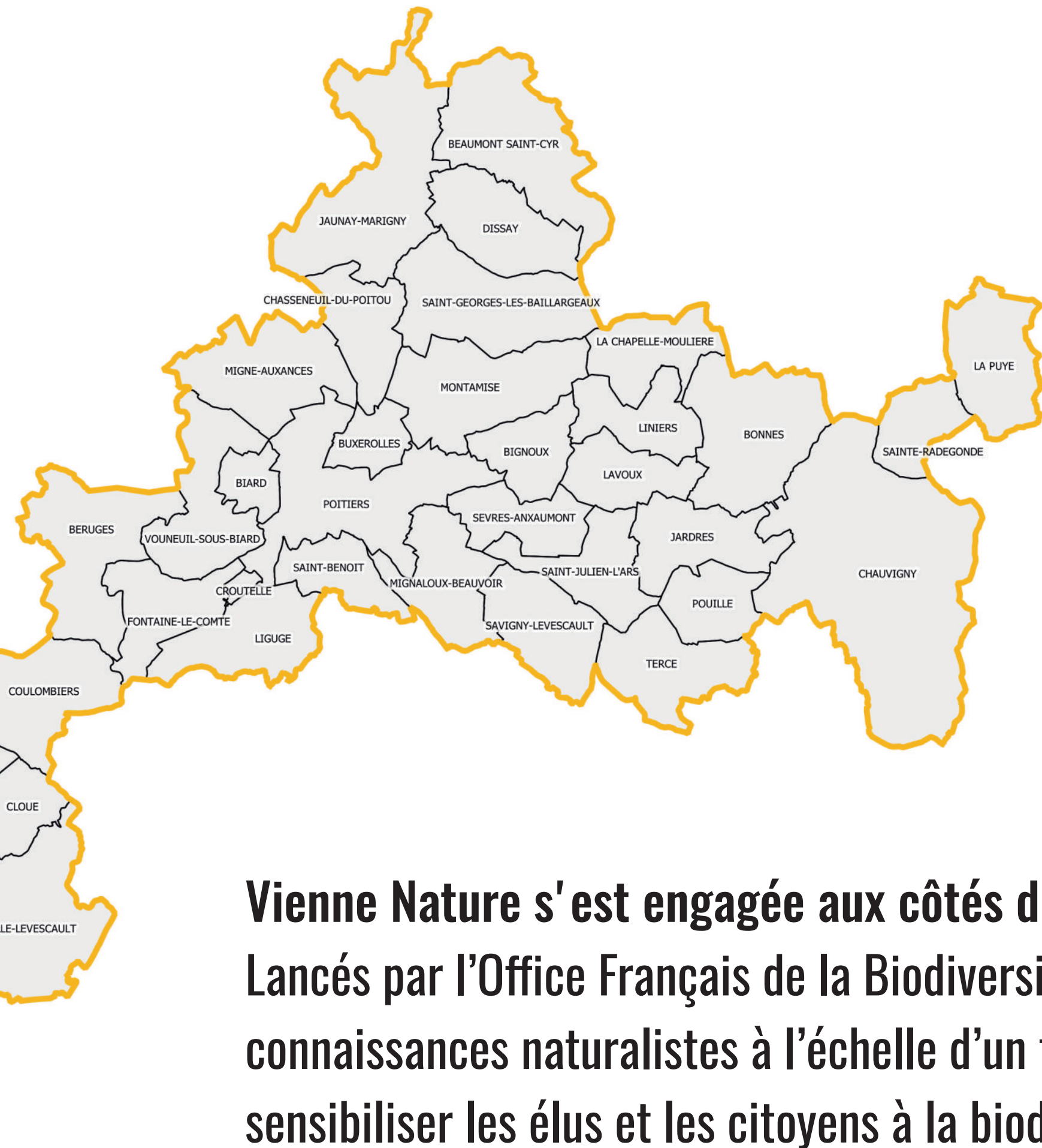


# Atlas de Biodiversité Communale de Grand Poitiers Recensement des haies



Grand Poitiers  
Communauté urbaine



Vienne Nature, 14 rue Jean Moulin, 86240 Fontaine-le-Comte  
05 49 88 99 04 - www.vienne-nature.fr



Vienne Nature s'est engagée aux côtés de Grand Poitiers dans un Atlas de Biodiversité Communale (ABC).

Lancés par l'Office Français de la Biodiversité (OFB) dans le cadre du plan France Relance, les ABC ont vocation à acquérir et diffuser de nouvelles connaissances naturalistes à l'échelle d'un territoire, établir une cartographie des enjeux de biodiversité et les intégrer dans les politiques publiques, sensibiliser les élus et les citoyens à la biodiversité et à sa préservation.

## Projet

Le bocage est un élément paysager associant des prairies permanentes avec ou sans mares, entourées de haies. Cette association caractéristique fait la richesse du bocage sur le plan biologique. Sur le territoire de Grand Poitiers, les zones bocagères sont souvent des espaces relictuels au cœur d'une plaine agricole plus ouverte, cependant des secteurs bocagers se distinguent au sud-ouest et au sud de ce territoire. Les haies sont un élément structurant de ces zones bocagères mais également sur l'ensemble du territoire.

Les haies champêtres jouent de nombreux rôles fonctionnels, paysagers, écologiques et agronomiques. Elles servent de brise-vent et permettent une meilleure infiltration des eaux de ruissellement, ce qui limite l'érosion des sols. Elles servent de refuges pour de nombreuses espèces (habitat d'espèces) et de corridors biologiques en reliant les différents milieux naturels entre eux. L'absence de haies, et donc de connexion entre les différents milieux naturels, constitue un frein à la dispersion des espèces.



Jeune haie plantée à Dissay

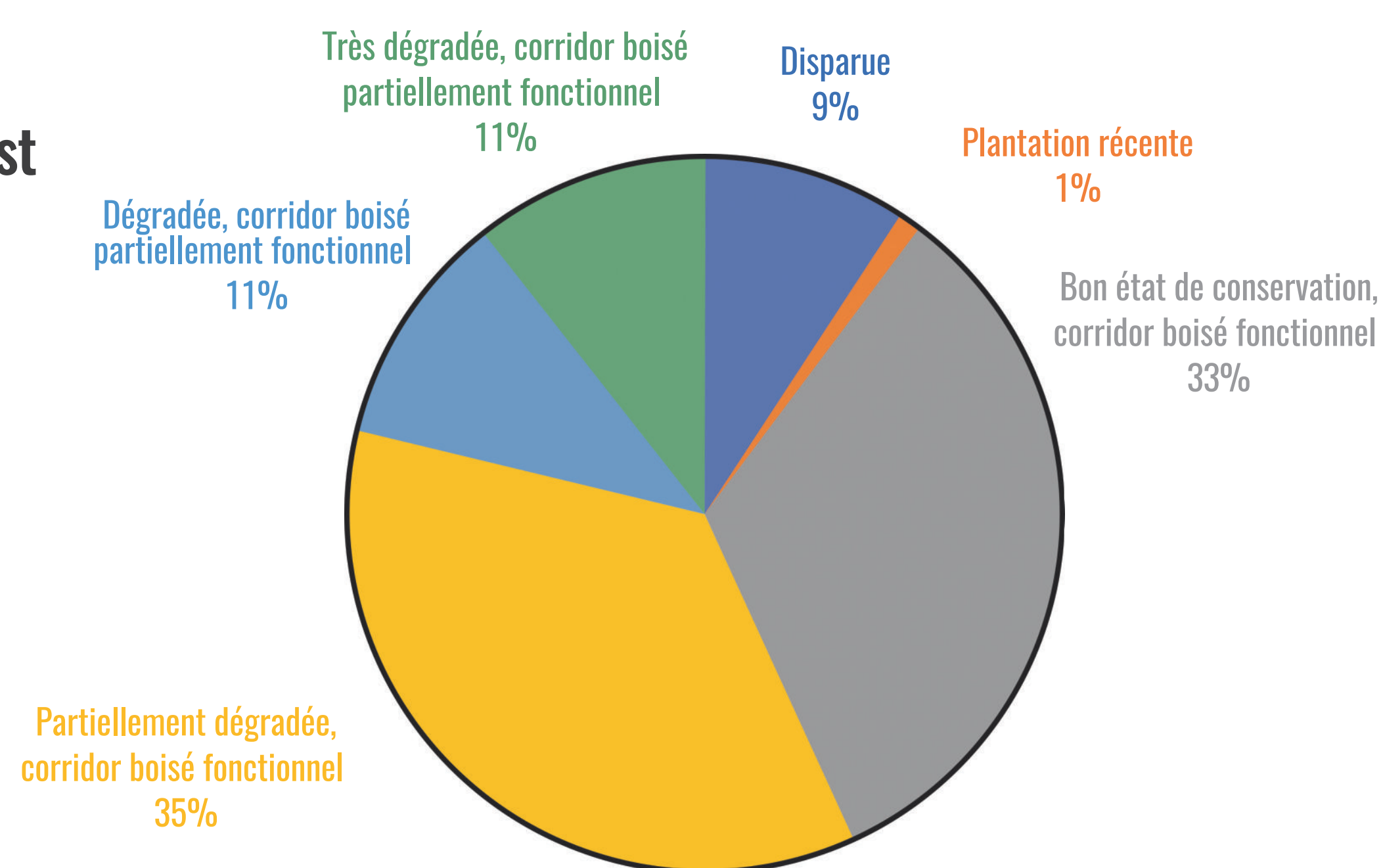
Photo : le Lézard à deux raies aime prendre un bain de soleil dans les prairies bordées de haies et les lisières boisées.



## Méthodologie

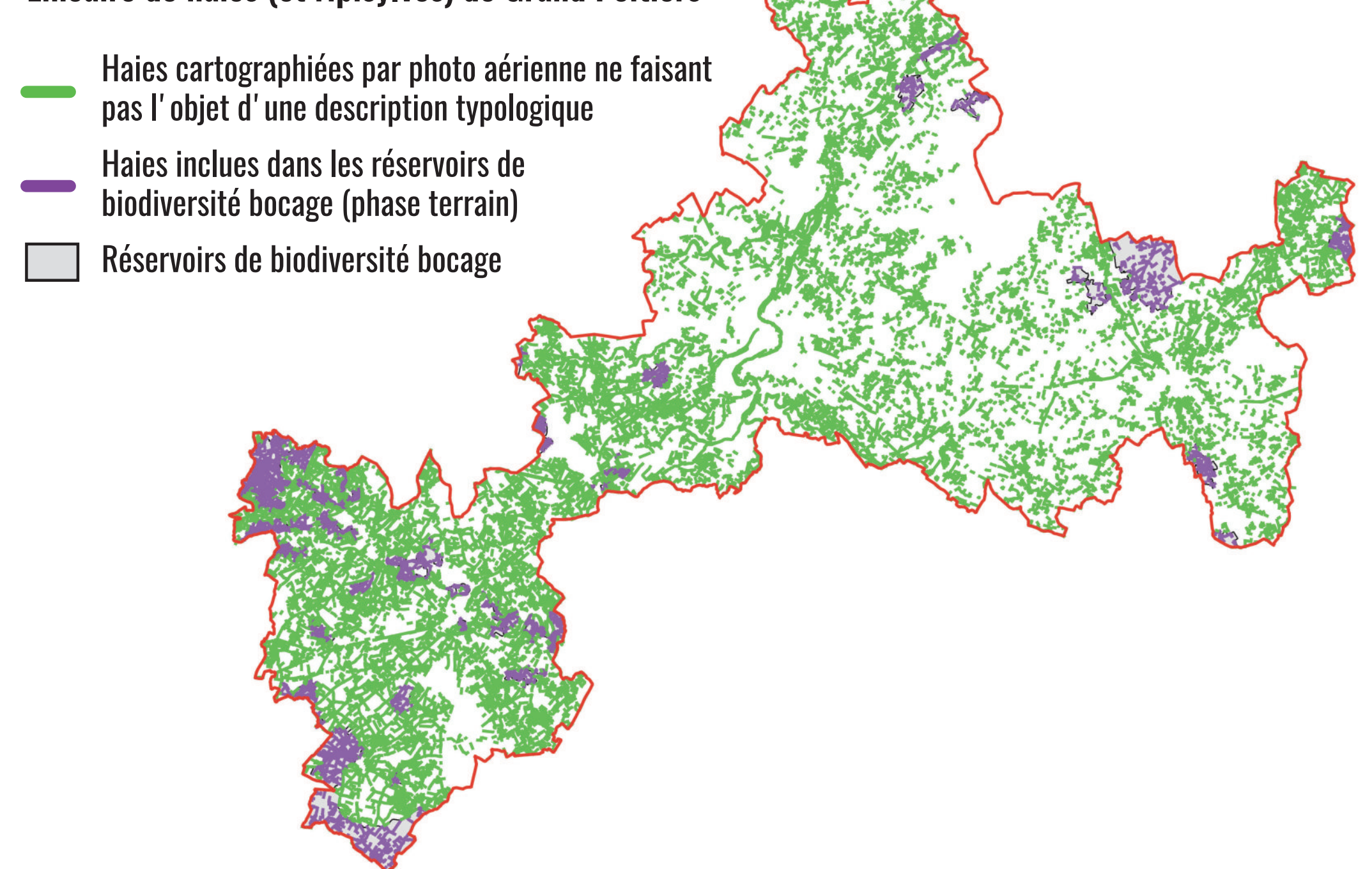
• Un recensement des haies a été réalisé à partir de photos aériennes afin de les inscrire comme « éléments ponctuels du paysage » dans le cadre de la révision du prochain PLUi (Plan Local d'Urbanisme intercommunal).

• Des zones bocagères ont été identifiées au sud-ouest de Grand Poitiers, où le bocage constitue le paysage dominant. La haie est une composante essentielle dans la structuration des zones bocagères. Une description de la typologie des haies a donc été effectuée sur ces zones à partir de prospections de terrain.




Typologie des haies recensées au sein des « réservoirs bocage » du territoire de Grand Poitiers

## Linéaire de haies (et ripisylves) de Grand Poitiers



Haies inventoriées par photos aériennes sur le territoire de Grand Poitiers Communauté urbaine.

## Pourcentage de haies disparues [40 communes]



L'analyse des photos aériennes a permis de mettre en évidence la disparition de 220 km de haies en 20 ans sur l'ensemble du territoire de Grand Poitiers Communauté urbaine, soit près de 7 % de haies en moins.



Photo : la haie offre le gîte et le couvert au Hérisson d'Europe.

## Résultats

• Sur l'ensemble des 40 communes d'une superficie d'environ 1073 km<sup>2</sup>, près de 3150 km de haies ont pu être cartographiés, soit une densité de haies de 2,9 km/km<sup>2</sup> sur l'ensemble du territoire.

- Plus de 12 % des haies du territoire de Grand Poitiers ont été décrites, soit près de 380 km.
- 5 km de haies ont été plantées au sein des « réservoirs bocage ».

Réalisé par



Avec le soutien de



Réalisation : Caroline Lemenicier, Lucie Texier (Vienne Nature), 2023.  
Crédits photos : Joël Chéron, Julie Holtot, Caroline Lemenicier.  
Cartes et graphique : Lucie Texier (Vienne Nature), 2023.  
Impression : SIPAP Oudin (Poitiers) – www.sipap-oudin.fr